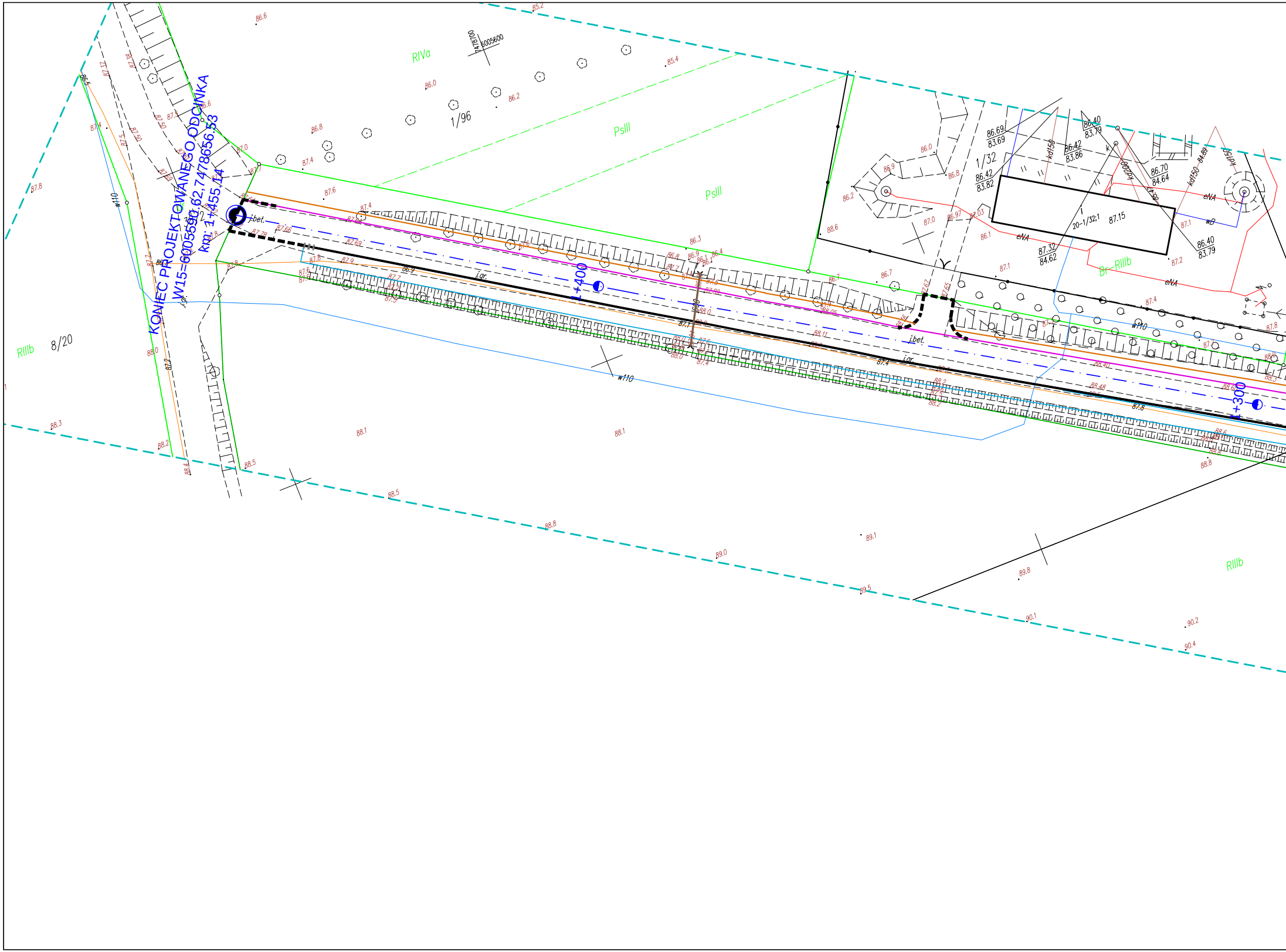
KONIEC PROJEKTOWANEGO ODCINKA
W15=6005590,62,7478656,53
km: 1+455,14
1+400
1+300
RIVa
PsIII
PsIII
RIIIb
RIIIb
Br-RIIIb
8/20
1/96
1/32
20-1/32:1
1/2
4478100
6005600
j.bet.
j.bet.
j.gr.
j.gr.
w110
w110
w110
wD
eNA
eNA
eNA
kd150
kd150
kd150
kd200
86.69
83.69
86.42
83.82
86.40
83.79
86.42
83.86
86.70
84.64
87.32
84.62
86.40
83.79
87.15
87.66
87.78
87.69
87.64
87.4
87.6
87.0
87.7
86.6
86.0
86.2
86.8
85.2
85.4
86.3
86.7
86.9
86.2
88.6
87.1
87.2
87.4
87.8
88.0
88.1
88.1
88.3
88.2
88.4
88.5
88.5
88.8
89.0
89.1
89.5
89.8
90.1
90.2
90.4
88.8
87.8
87.38
87.37
87.5
87.50
87.7
87.9
86.97
87.03
88.11
88.40
88.48
88.6

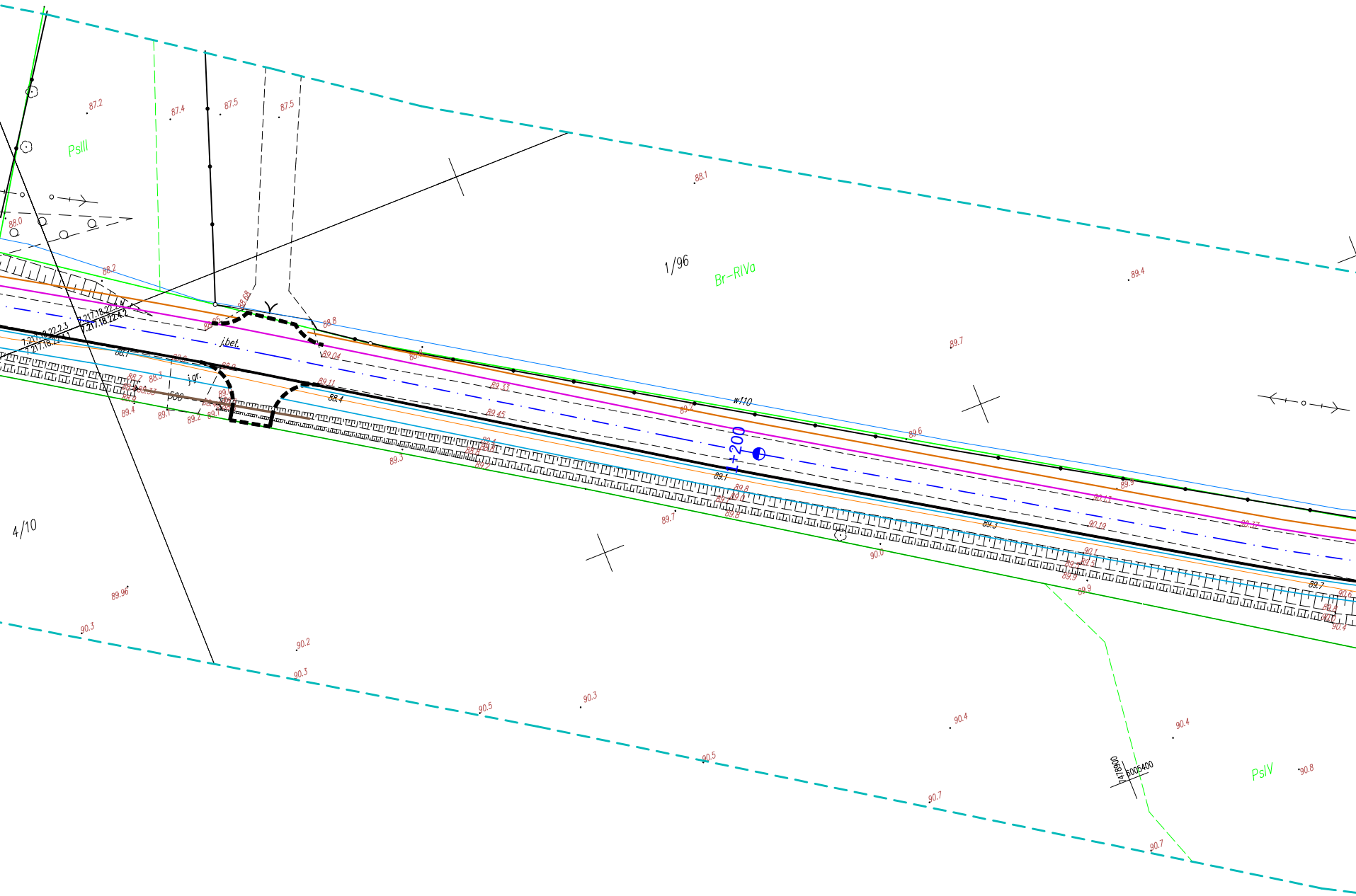

PsIII
87.2
87.4
87.5
87.5
88.1
88.0
88.2
1/96
Br-RIVa
89.4
88.68
88.85
88.8
j.bet.
7.217.18.22.2.3
7.217.18.22.1
7.217.18.22.4
7.217.18.22.4.2
88.7
89.04
89.7
88.4
89.11
89.33
89.45
w110
89.6
89.7
1+200
89.1
89.3
89.7
88.7
88.3
j.gr.
500
88.33
89.4
89.1
89.2
89.1
90.0
89.8
90.12
90.19
90.1
89.9
89.7
90.6
90.4
4/10
89.96
90.3
90.2
90.3
90.5
90.3
90.5
90.4
90.7
90.4
7478900
6005400
PsIV
90.8
90.7

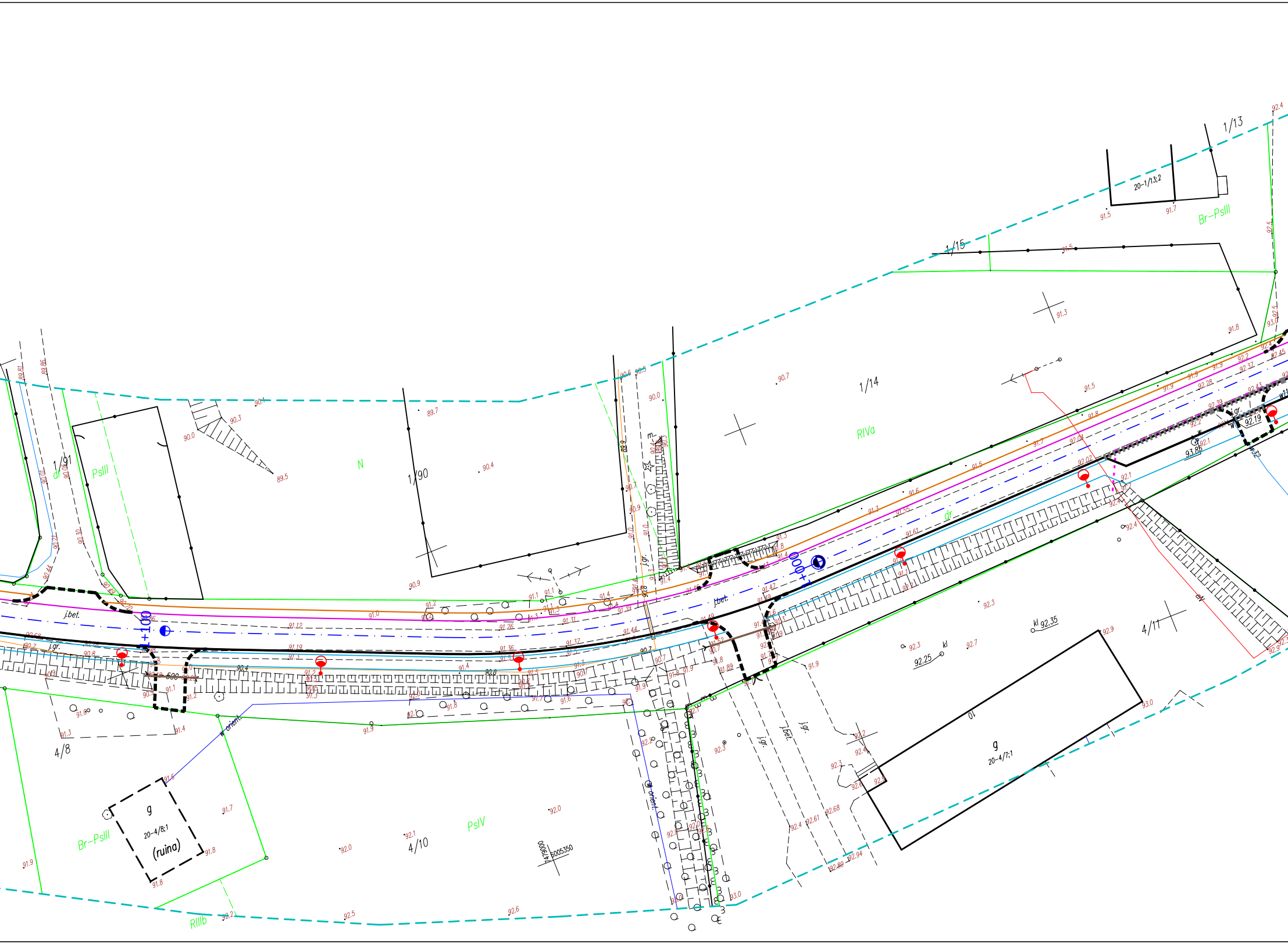
1/13
20-1/13;2
Br-PsIII
1/15
1/14
RIVa
1/91
PsIII
dr
N
1/90
j.bet.
j.gr.
0+100
0+000
dr
4/11
92.35
kl
92.25
kl
92.19
93.86
g
20-4/7;1
ol
4/8
g
20-4/8;1
(ruina)
Br-PsIII
4/10
PsIV
RIIIb
w orient.
w orient.
j.gr.
j.bet.
j.gr.
6005350
4479000
91.3
91.8
91.5
91.7
92.4
93.0
90.7
90.0
90.1
90.3
89.5
89.7
90.4
90.9
92.3
92.7
92.9
93.0
92.0
92.1
92.5
92.6
92.2
91.9

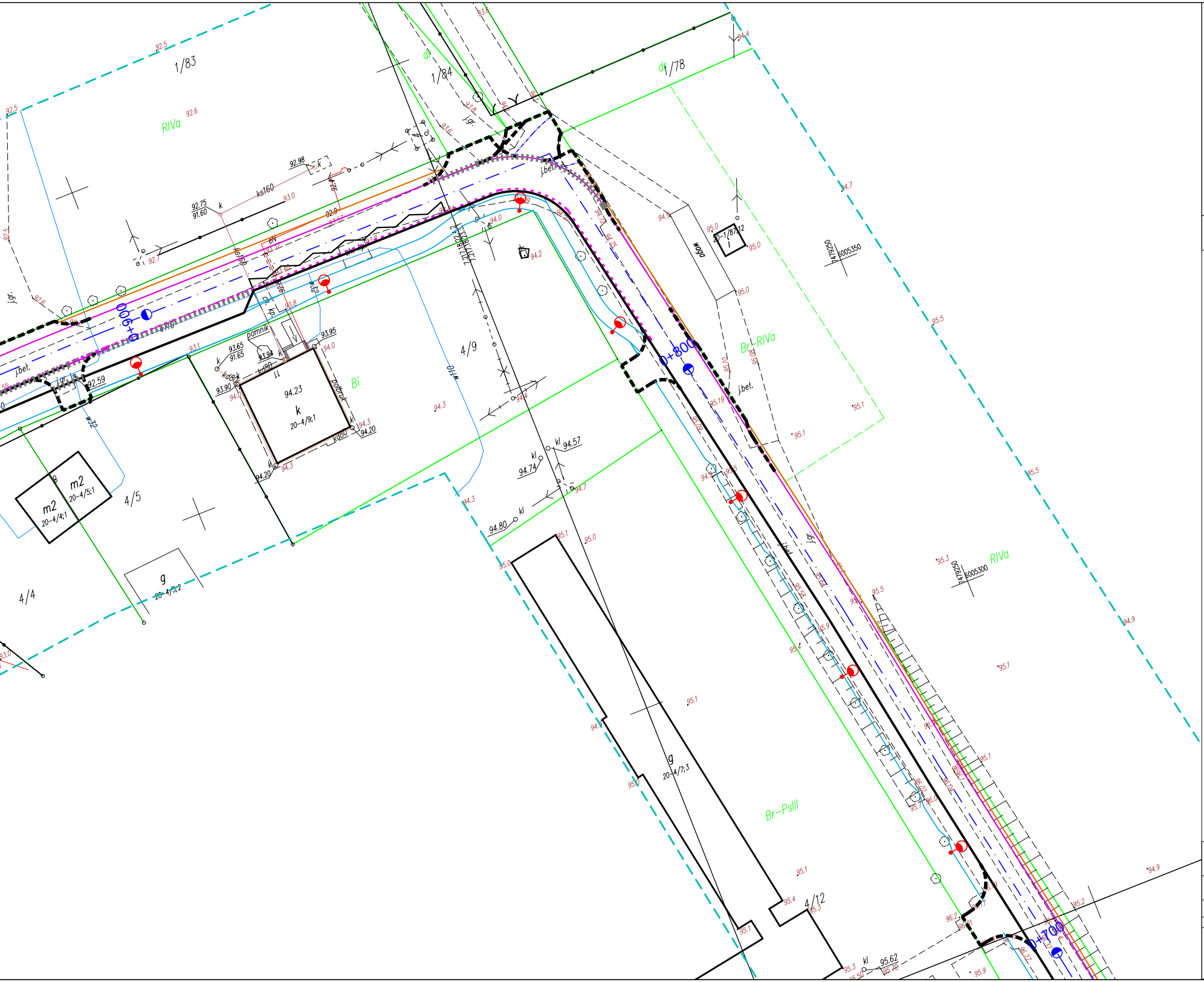
1/83
1/84
1/78
RIVa
dr
j.gr.
j.bet.
92.98
92.75
91.60
ks160
Ks160
0+900
0+800
0+700
4/9
4/5
4/4
4/12
m2
20-4/4;1
20-4/5;1
g
20-4/5;2
k
94.23
20-4/9;1
pomnik
Bi
Br-RIVa
RIVa
Br-PsIII
g
20-4/7;3
wodoc
20-1/87;12
4179250
6005350
4179250
6005300
93.65
91.65
93.90
93.95
94.20
94.57
94.74
94.80
92.59
95.62
kl
w32
w110
kd80

LEGENDA

OZNACZENIA SYMBOLI

🟩	Granice działek
-·-·-	Oś drogi - odcinek objęty projektem
—	Krawędź projektowanej nawierzchni
—	Krawężnik betonowy 15x30
—	Obrzeże betonowe (bez fundamentu)
- - -	Opornik betonowy
▪▪▪	Krawężnik najazdowy betonowy
·····	Ściek z rusztem żeliwnym prefabrykowany
●	Projektowana lampa hybrydowa

Projekt:
Przebudowa drogi gminnej nr 117030 N w miejscowości Morawa

Tytuł opracowania: Projekt zagospodarowania terenu

Data opracowania: 10/2017		Rys. nr: 2.1OSW_PW	Skala: 1:500	
Branża	Zespół projektowy	Imię i nazwisko	nr uprawnień	podpis
elektryczna	Opracował	M. Piotrowski	————	
	Projektował	M. PROCIŃSKI	3879/GD/89	